



АДМИНИСТРАЦИЯ ГОРОДА ПЕРМИ
ДЕПАРТАМЕНТ ЗЕМЕЛЬНЫХ ОТНОШЕНИЙ

РЕШЕНИЕ

о размещении объектов № 1580 от 12.11.2018

г. Пермь, ул. Сибирская, 15

Департамент земельных отношений администрации города Перми в соответствии с пунктом 3 статьи 39.36 Земельного кодекса Российской Федерации, Положением о порядке и условиях размещения объектов на землях или земельных участках, находящихся в государственной или муниципальной собственности, на территории Пермского края без предоставления земельных участков и установления сервитутов, утвержденным постановлением Правительства Пермского края от 22.07.2015 № 478-п

разрешает ООО «СИТИ проект» (ИНН 5902889443, ОГРН 1125902004260, место нахождения: 614000, Пермский край, г. Пермь, ул. Ленина, д. 72А, корпус: вход с ул. Борчанинова, офис 2)

размещение объекта: проезды, в том числе вдольтрассовые, и подъездные дороги, для размещения которых не требуется разрешения на строительство

на землях: государственная собственность на которые не разграничена

на срок: 11 месяцев

местоположение: г. Пермь, Индустриальный район, северо-восточнее земельного участка с кадастровым номером 59:01:4410640:14 по ул. Стахановской, 1а.

Территория, согласно схеме, расположена в зонах с особыми условиями использования территорий: охранный зона тепломагистрали М2-04 от ТЭЦ-09 по улице Леонова, Шахтерской, Танкистов, Крисанова с распределительными тепломагистралями и разводящими тепловыми сетями города, включая павильоны задвижек (ТСК), приаэродромная территория аэродрома аэропорта Большое Савино.

ООО «СИТИ проект»:

1. Соблюдать типовые правила охраны коммунальных тепловых сетей, утвержденные приказом Министерства архитектуры, строительства и жилищно-коммунального хозяйства Российской Федерации от 17.08.1992 № 197 «О типовых правилах охраны коммунальных тепловых сетей».

2. Соблюдать правила охранных зон воздушного пространства, установленные постановлением Правительства Российской Федерации от 11.03.2010 № 138 «Об утверждении Федеральных правил использования воздушного пространства Российской Федерации».

Приложение:

Схема предполагаемых к использованию земель или части земельного участка с координатами поворотных точек границы земельного участка (на 3 л. в 1 экз.).

Начальник отдела предоставления
земельных участков по работе
с юридическими лицами



Н.М. Санникова

Заявитель

Генеральный директор
управляющей организации

А.И. Галуцкий

МП

Верно

(для юридических лиц и индивидуальных
предпринимателей)

СХЕМА

предполагаемых к использованию земель или части земельного участка

Объект: Земельный участок под проезды, в том числе вдольтрассовые, и подъездные
дороги, для размещения которых не требуется разрешения на строительство

Местоположение: Пермский край, г. Пермь, Индустриальный район, северо-восточнее
земельного участка с кадастровым номером 59:01:4410640:14, расположенного по
адресу: Пермский край, г. Пермь, Индустриальный р-н, ул. Стахановская, 1а

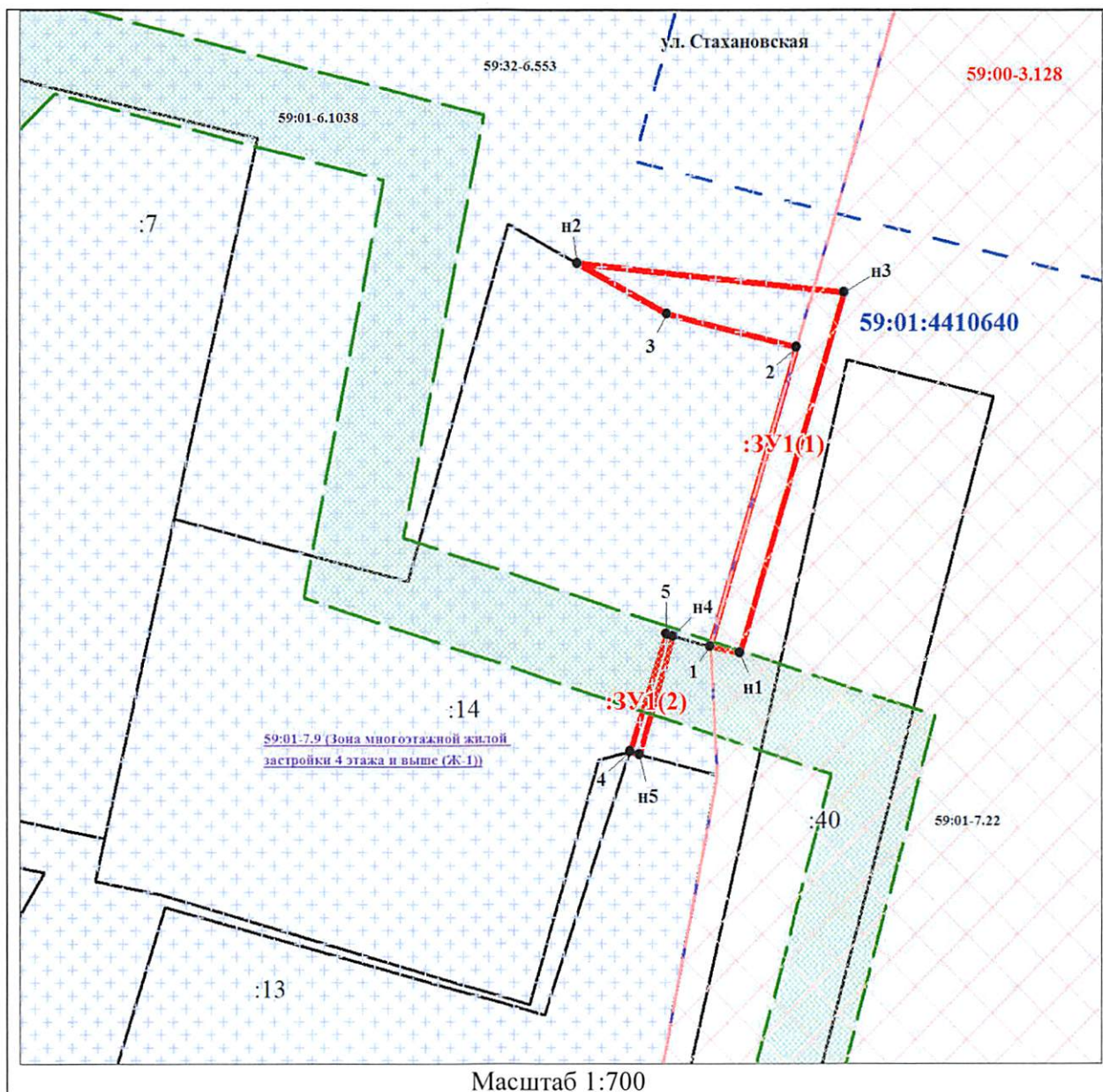
Площадь земель или части земельного участка: 278 кв.м.

Категория земель: земли населенных пунктов


Вид разрешенного использования (при наличии): -

Условный номер земельного участка - :ЗУ1

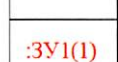
Обозначение характерных точек границ	Координаты, м	
	X	Y
1	2	3
н1	514901.32	2230972.19
1	514902.07	2230968.77
2	514935.84	2230978.82
3	514939.57	2230963.65
н2	514945.30	2230953.21
н3	514941.98	2230984.32
н1	514901.32	2230972.19
н4	514903.22	2230964.34
н5	514889.85	2230960.45
4	514890.20	2230959.35
5	514903.42	2230963.57
н4	514903.22	2230964.34
Система координат: МСК-59 (зона 2)		
Квартал: 59:01:4410640		




Условные обозначения:




Граница испрашиваемого земельного участка




Надписи вновь образованного земельного участка




Объект капитального строительства




Существующая часть границы, имеющиеся в ЕГРН сведения о которой достаточны для определения ее местоположения



Надписи кадастрового номера земельного участка



Характерная точка границы, сведения о которой позволяют однозначно определить ее положение на местности




Зона многоэтажной жилой застройки 4 этажа и выше (Ж-1)



Охранная зона тепломагистрали М2-04 от ТЭЦ-09 по улице Леонова, Шахтерской, Танкистов, Крисанова с распределительными тепломагистралями и разводящими тепловыми сетями города, включая павильоны задвижек (ТСК)



Зона обслуживания промышленности, торговли, складирования и мелкого производства (Ц-6)

	Граница кадастрового квартала
59:01:441064	Обозначение кадастрового квартала
59:32-6.553	Зона с особыми условиями использования - Приаэродромная территория аэродрома аэропорта Большое Савино
59:00-3.128	Граница муниципального образования "Пермский городской округ"

ОПИСАНИЕ ГРАНИЦ СМЕЖНЫХ ЗЕМЛЕПОЛЬЗОВАТЕЛЕЙ:

От н1 точки до 1 точки – земли, свободные от прав третьих лиц

От 1 точки до н2 точки – граница земельного участка с кадастровым номером 59:01:4410640:14, расположенного по адресу: Пермский край, г. Пермь, Индустриальный р-н, ул. Стахановская, 1а

От н2 точки до 1 точки – земли, свободные от прав третьих лиц

От н4 точки до 4 точки – земли, свободные от прав третьих лиц

От 4 точки до н4 точки – граница земельного участка с кадастровым номером 59:01:4410640:14, расположенного по адресу: Пермский край, г. Пермь, Индустриальный р-н, ул. Стахановская, 1а